



Gedächtnistraining und spielerisches Entdecken der Region


Broschüre mit Spielanleitung sowie Stadt- und Beschreibungen in deutsch und englisch



1 Blick vom Hohenhagen aus zum Rathaus und Waterbölles



2 Rathaus mit Markt



3 Teo-Otto-Theater



4 Zangenskulptur Alleestraße




5 Alleestraße mit Allee-Center



6 Städtisches Dienstleistungszentrum



7 Bismarckturm



8 Lutherkirche



9 Stadtkirche




10 Posaunenengel



11 Honsberger Löwe und Graffiti von Marko Leckzut



12 Westdeutsches Tournetheater



13 Deutsches Werkzeugmuseum



14 Haus Cleff



15 Clemenshammer


80 Karten (40 Bildpaare) im Format 6 x 6 cm, 1,2 mm stark

praktische, platzsparende Karton-Schiebox ca. 12,5 x 12,5 x 2,7 cm für Aufbewahrung und einfachen Transport.

einzel eingeschweißt

Broschüre mit Spielanleitung und Beschreibung der Kartenmotive in deutsch und englisch

16,95 €




Diedrichstempel



Müngstener Brücke



Alte Feilenschmiede Baisiepen




Schwimmbad Eschbachtal



Robert-Böker-Denkmal



Eschbachtalsperre




Evangelische Stadtkirche Lennepe



Bahnhof Lennepe




Klosterkirche



Tuchmuseum Lennepe




Deutsches Röntgenmuseum




Röntgen-Gymnasium



Gartenpavillon im Hardtpark




H₂O Sauna- und Badeparadis



Geburtshaus Conrad Röntgen




Panzertalsperre



Waldkirche



Wuppertalsperre



Rathaus Lüttringhausen



Lüttringhauser Volksbühne




Evangelische Kirche
Lüttringhausen




Heilig-Kreuz-Kirche
Lüttringhausen



Alte Turnhalle Lüttringhausen



Wasserturm Lüttringhausen



Hilbertshammer